


## ΠΡΩΗΝ ΑΕΡΟΔΡΟΜΙΟ ΕΛΛΗΝΙΚΟΥ ΚΑΙ ΠΑΡΑΛΙΑ ΑΓΙΟΥ ΚΟΣΜΑ ΕΚΚΛΗΣΗ ΣΥΜΠΑΡΑΣΤΑΣΗΣ



*Κοινή Επιτροπή Πολιτών :  
αρχαιολόγων, αρχιτεκτόνων,  
επιστημόνων του περιβάλλοντος  
και εκπροσώπων των κινημάτων  
για την πόλη και το περιβάλλον  
στην Αττική και ευρύτερα τη χώρα.*

*Το καταστροφικό σχέδιο της «επένδυσης»*

Βρισκόμαστε στην **τελική φάση του αγώνα** κατά της υφαρπαγής της μεγαλύτερης έκτασης δημόσιας γης στην Αττική που αποτελεί τον μοναδικό σημαντικό μεγέθους ελεύθερο δημόσιο χώρο, ο οποίος θα μπορούσε να συμβάλει σημαντικά στην ανάσχεση της οικιστικής και περιβαλλοντικής υποβάθμισης της Αττικής και στην αντιμετώπιση της κλιματικής αλλαγής. **Καλούμε τα κινήματα και τους ενεργούς πολίτες να τον δώσουμε από κοινού για να αποτρέψουμε τα σχέδια που θα καταστρέψουν ανεπανόρθωτα την ταυτότητα και το μέλλον της Αττικής.**

**Ζητάμε τη συνδρομή όλων τόσο για να καλύψουμε το υψηλό κόστος του δικαστικού αγώνα – που υπολογίζεται γύρω στις 17.000€ όσο και για να διαδώσουμε τις θέσεις μας στην Ελλάδα και το εξωτερικό.**

*Για την οικονομική ενίσχυση :*

*Εθνική Τράπεζα IBAN : GR5901101570000015794587780, Πορτάλιου Ελένη, «για το Ελληνικό»  
Eurobank IBAN : GR7502606300000000103731729, Πορτάλιου Ελένη, «για το Ελληνικό»*

## ΤΑ ΣΗΜΑΝΤΙΚΟΤΕΡΑ ΘΕΜΑΤΑ ΚΡΙΝΟΝΤΑΙ ΜΕΧΡΙ ΤΟΝ ΑΠΡΙΛΙΟ

**Η Αθήνα που ξέρουμε δεν θα υπάρχει πια αν το σχέδιο του «επενδυτή» υλοποιηθεί.** Η Αττική γη, παρόλη την άναρχη και συχνά αυθαίρετη δόμηση και την έλλειψη επαρκών ελεύθερων χώρων στη μικροκλίμακα των διαφόρων περιοχών, διατηρεί στους αρχαιολογικούς χώρους και την ιστορική πόλη, όπως και στο παράκτιο μέτωπο που παραμένει στην μεγαλύτερή του έκταση αδόμητο, με σημαντικά μνημεία της φύσης και του πολιτισμού, ζωντανή την ιστορία από τους αρχαίους μέχρι τους νεώτερους χρόνους. **Την ταυτότητα αυτή της Αττικής που διασώθηκε με τραύματα, τα οποία μπορούν να επουλωθούν, δεν μπορούμε να παραδώσουμε σε κανένα μνημόνιο και κανένα «επενδυτή».** Αν τα καταστροφικά σχέδια της Lamda Development πραγματοποιηθούν, το παράκτιο μέτωπο θα μετατραπεί σε Ντουμπάϊ, εμπλουτισμένο με καζίνα Λας Βέγκας. Οι «νέοι Παρθενώνες» θα αναπτυχθούν σε 6.200 στρ. πάνω στη θάλασσα και τα μνημεία, πάνω στη βλάστηση και την ήπια τοπιογραφία, καταστρέφοντας με τους τεράστιους όγκους τους ανεπανόρθωτα το πνεύμα του τόπου και μια από τις σημαντικότερες πόλεις του παγκόσμιου πολιτισμού. Επίσης στο κορεσμένο οικολογικά Λεκανοπέδιο όπου η Προσαρμογή στην Κλιματική Αλλαγή είναι απαγορευτική σε νέα δόμηση και στην καρδιά των παράκτιων και γειτονικών δήμων, όπου υπάρχει ήδη τεράστια φούσκα ακινήτων, η φερόμενη ως επένδυση αποτελεί μια καταστροφική οικολογικά βόμβα με τεράστιες επιπτώσεις για την οικονομία της περιοχής, ευρύτερα του Λεκανοπεδίου.

Η νέα ιδιωτική πόλη θα προσελκύσει για ορισμένες, προσιτές οικονομικά λειτουργίες, καταναλωτές από τους κατοίκους των πέριξ δήμων και όλο το Λεκανοπέδιο, πλήττοντας τις ήδη συρρικνωμένες οικονομικές δραστηριότητες της Αττικής. Τα νέα κτίρια γραφείων, τα malls και λοιπά καταστήματα στον άξονα της Βουλαγαμένης και το πλήθος των κατοικιών του σχεδίου θα οδηγήσουν σε οριστικό μαρασμό τη σημερινή αγορά ακινήτων και σε πτώχευση τις σχετικές επιχειρήσεις. Οι νέες κακοπληρωμένες και ανασφάλιστες θέσεις εργασίας θα δημιουργηθούν στα ερείπια των μικρών και μεσαίων οικοδομικών, εμπορικών και τουριστικών επιχειρήσεων, της μισθωτής εργασίας, της αυτοαπασχόλησης και των συμπληρωματικών εισοδημάτων από ενοικίαση. Ένα τεράστιο εργοτάξιο θα λειτουργεί για δεκαετίες, δημιουργώντας μόνιμη επιβάρυνση τόσο στις λειτουργίες της πόλης και της ζωής των κατοίκων όσο και στον τομέα του τουρισμού.



Οι κ.κ. βουλευτές/τριες επικύρωσαν το καλοκαίρι του 2016 (νόμος 4422/2016) το Επιχειρηματικό Σχέδιο χωρίς να γνωρίζουν το Σχέδιο Ολοκληρωμένης Ανάπτυξης (ΣΟΑ), δηλαδή το σχέδιο που θέλει να υλοποιήσει ο «επενδυτής», το οποίο βρίσκεται σε απόκλιση με το Σχέδιο Γενικής Διάταξης που συνόδευε το Επιχειρηματικό Σχέδιο, το οποίο εγκρίθηκε. Άλλωστε, μέχρι τον Αύγουστο 2017, όταν και έγινε μέσα σε ελάχιστο χρόνο, απλώς και μόνο για τους τύπους, η επιβαλλόμενη διαδικασία της διαβούλευσης, το ΣΟΑ δεν είχε δημοσιοποιηθεί.

Η προσχηματική, κλειστή διαβούλευση πραγματοποιήθηκε στην καρδιά των θερινών διακοπών 2017 και σε διάρκεια 20 ημερών για τους πολίτες, που έπρεπε να διαβάσουν χιλιάδες σελίδες κειμένων. Η Επιτροπή Αγώνα για το Μητροπολιτικό Πάρκο στο Ελληνικό ανταποκρίθηκε με κείμενο 99 σελίδων, λόγω της μακρόχρονης ενασχόλησής της με το θέμα, απορρίπτοντας το ΣΟΑ (Σχέδιο Ολοκληρωμένης Ανάπτυξης) και τη ΣΜΠΕ (Στρατηγική Μελέτη Περιβαλλοντικών Επιπτώσεων) συνολικά. Από τις διαδικασίες διαβούλευσης αλλά και από το περιεχόμενο του κειμένου ανακύπτουν σοβαρές παραβιάσεις της νομιμότητας. Δεν τηρούνται καν τα εξαιρετικά ευνοϊκά θεσμικά δεδομένα που παραχωρήθηκαν, ελέω κείμενης νομοθεσίας, στον «επενδυτή», ο οποίος υφαρπάζει το τελευταίο μεγάλο απόθεμα δημόσιας γης που θα μπορούσε να λειτουργήσει καταλυτικά ως χώρος ανάδειξης της φύσης και του πολιτισμού της Αττικής από την αρχαιότητα μέχρι τη νεώτερη εποχή.



## ΣΧΕΔΙΟ ΓΕΝΙΚΗΣ ΔΙΑΤΑΞΗΣ



## **ΒΑΣΙΚΑ ΣΗΜΕΙΑ ΑΠΟΔΟΜΗΣΗΣ ΤΩΝ ΦΑΡΑΩΝΙΚΩΝ ΣΧΕΔΙΩΝ ΣΤΟ ΕΛΛΗΝΙΚΟ**

**Σημείο 1.** Ο νόμος για το Ελληνικό, θεσπίζοντας ως οικιστική περιοχή το πρώην αεροδρόμιο και το παραλιακό μέτωπο και μάλιστα με διαδικασία που προσομοιάζει της ιδιωτικής πολεοδόμησης, είναι αντίθετος στις αρχές του Ρυθμιστικού Σχεδίου Αθήνας, όπως ίσχυε κατά την ψήφιση του νόμου και όπως ισχύει σήμερα. Επιπλέον, αναιρείται το Προεδρικό Διάταγμα 254/Δ/2004 Ζωνών Προστασίας των Ακτών, του Γενικού Πολεοδομικού Σχεδίου Ελληνικού και του ισχύοντος καθεστώτος.

**Σημείο 2.** Για πρώτη φορά στη σύγχρονη ιστορία της Αθήνας, η πόλη επεκτείνεται εις βάρος του παράκτιου μετώπου και μάλιστα σε μήκος 2 χιλιομέτρων και έκταση όσο ένας Καλλικρατικός Δήμος, πωλείται και πολεοδομείται από τον ιδιώτη για να δημιουργηθεί μία ιδιωτική, εσωστρεφής πόλη 35.000 κατοίκων και 3.600.000 τμ. δόμησης.

**Σημείο 3.** Η δημιουργία αυτής της νέας πόλης δεν ανταποκρίνεται σε καμία πολεοδομική ανάγκη της Αττικής, η οποία διαθέτει πλεόνασμα κατοικιών, εμπορικών και επαγγελματικών χώρων. Οι επιπτώσεις στην αγορά αδιάθετων ακινήτων (φούσκα), στις τοπικές και ευρύτερες εμπορικές αγορές, στους τομείς διαμονής, εστίασης, αναψυχής θα είναι τραγικές. Οι κακοπληρωμένες, ανασφάλιστες και περιορισμένης διάρκειας θέσεις εργασίας θα δημιουργηθούν στα ερείπια μικρών/μεσαίων επιχειρήσεων, της αυτοαπασχόλησης και της σημερινής μισθωτής εργασίας.

**Σημείο 4.** Στο μεγαλύτερο μέρος των προβλεπόμενων οικοδομικών τετραγώνων πλην της παραλιακής ζώνης, ορίζεται συντελεστής δόμησης 2,2 όταν θα έπρεπε να είναι 0,8. Προβλέπονται 6 ουρανοξύστες ύψους 200μ και κτίρια 16.5, 50, 70 μέτρων ύψους, που δημιουργούν ένα συνεχές τεράστιο φράγμα το οποίο περιβάλλει το λεγόμενο «πάρκο» και απλώνεται σε μήκος 2,5 χλμ, παράλληλα με την παραλιακή λεωφόρο.

**Σημείο 5.** Η γη που προκύπτει από την υποχρεωτική συμμετοχή των ιδιοκτητών, όταν μια περιοχή εντάσσεται στο σχέδιο και εν τέλει το Πάρκο, οι κοινόχρηστοι και οι κοινωφελείς χώροι δεν μεταγράφονται στους οικείους Δήμους. Ανήκουν στον «επενδυτή» !

**Σημείο 6.** Στην παραλιακή ζώνη η έλλειψη των κατάλληλων διαμορφώσεων και κυρίως της νομικής κατοχύρωσης της ελεύθερης πρόσβασης στον αιγιαλό και παραλία, επιτρέπουν τον αποκλεισμό πέραν του μισού του συνολικού παράκτιου μετώπου. Ιδιαίτερα ανησυχητική είναι η αναφορά σε ελεύθερη παραλία 1 χλμ, που θα δημιουργηθεί με νέα λιμενικά έργα, ενώ καμία αναφορά δεν γίνεται για τα άλλα 2,5 χλμ της ακτογραμμής (όπου προβλέπονται ζώνες ξενοδοχείων, ιδιωτικές μαρίνες και συνοικία μονοκατοικιών) και των παραλιών, οι οποίες σήμερα υπάρχουν στο βόρειο τμήμα του χώρου.

**Σημείο 7.** «Πάρκο» δεν υφίσταται καθώς, αν αφαιρέσουμε τα κτίρια που περιλαμβάνει, ο ελεύθερος χώρος απομειώνεται σε 650 στρ., τα οποία συγκεντρώνονται στον αεροδιάδρομο. Αυτό σημαίνει ότι δεν πρόκειται να αναπτυχθεί υψηλή βλάστηση.

**Σημείο 8.** Το ίδιο το ΣΟΑ ομολογεί ότι η επένδυση θα επιδεινώσει σοβαρά την κλιματική αλλαγή στην Αττική.

**Σημείο 9.** Η κήρυξη ως αρχαιολογικού χώρου των προτεινόμενων από τις υπηρεσίες του ΥΠΠΟΑ περιοχών αμφισβητήθηκε εκ βάθρων από τον επενδυτή, το ΤΑΙΠΕΔ, την Ελληνικό ΑΕ, σύσσωμη την αντιπολίτευση και το περιβάλλον Μαξίμου, το οποίο εκπροσωπεί ο υπουργός Επικρατείας Α. Φλαμπουράρης, διαπρύσιος κήρυκας των συμφερόντων του «επενδυτή». Πρόθεση του ΣΟΑ είναι η εξαφάνιση των αρχαίων μνημείων που θεωρούνται εμπόδια στην υλοποίηση της νέας πόλης η οποία βάνουσα ανατρέπει το πνεύμα του τόπου της Αττικής. Χαρακτηριστικό είναι ότι ήδη ανασκαφείσες αρχαιότητες δεν αποτυπώνονται, ως θα όφειλε, στο τοπογραφικό της έκτασης, στους χάρτες θεσμικού καθεστώτος άλλα ούτε στο σχέδιο Ζωνών Σχεδίου Ολοκληρωμένης Ανάπτυξης/ΜΠΕΑ. Αυτό οφείλεται σε σκοπιμότητα παράκαμψης της σχετικής υπουργικής απόφασης προστασίας. Πέραν της εφαρμογής του αρχαιολογικού νόμου, θέμα στο οποίο θα επανέλθουμε, με το Χωρικό Σχέδιο καταργείται η προστατευόμενη τοπιακή ενότητα του Λεκανοπεδίου (άρθρο 22 ΡΣΑ ν.4277/2014). Πρόσθετα το σχέδιο αντίκειται στην Ευρωπαϊκή Σύμβαση της Φλωρεντίας για την προστασία του τοπίου.

**Σημείο 10.** Στο ίδιο πνεύμα των συμφερόντων του επενδυτή, που επιδιώκει να παραλάβει το ακίνητο ως άγραφο χάρτη, εντάσσεται και η περιορισμένη κήρυξη νεωτέρων μνημείων και η προσπάθεια θεσμικής εξαφάνισης των δασικών και συναφών εκτάσεων.

## ΕΠΙΚΑΙΡΑ ΜΕΤΩΠΙΑ ΣΥΓΚΡΟΥΣΗΣ

Στο θέμα της προστασίας των αρχαιοτήτων δημιουργήθηκαν μεγάλες συγκρούσεις : από τη μια, μεταξύ του Συλλόγου Ελλήνων Αρχαιολόγων και όσων αρχαιολόγων υπερασπίζονται τον νόμο και λειτουργούν σύμφωνα με την επιστημονική /ηθική τους συνείδηση και αυτών που συντάχθηκαν μαζί τους και, από την άλλη, του «επενδυτή» και των πολιτικών συνηγόρων του. Η μεγάλη δημοσιότητα που έλαβε το θέμα έθεσε εκ νέου ενώπιον της κοινωνίας το ερώτημα ποιος κυβερνά αυτό τον τόπο και, εν προκειμένω, ποιος χαράσσει την πολιτική του ΥΠΠΟΑ.



Μετά από τρεις συνεδριάσεις με θέμα την έγκριση ή μη της κήρυξης ως αρχαιολογικού χώρου περιοχών στο ακίνητο του Ελληνικού, το ΚΑΣ γνωμοδότησε ομόφωνα υπέρ της κήρυξης. Τα όρια αφορούν την περιοχή 350 στρ. βόρεια και βορειοανατολικά του οικοπέδου καθώς και έκταση περίπου 1600 στρ. στους δήμους Ελληνικού - Αργυρούπολης και Αλίμου. Σ' αυτά προστίθενται οι ήδη κηρυγμένοι αρχαιολογικοί χώροι που υπολογίζονται σε 300 στρ. Το ΚΑΣ ενέκρινε το Σχέδιο Ολοκληρωμένης Ανάπτυξης (ΣΟΑ) και τη Στρατηγική Μελέτη Περιβαλλοντικών επιπτώσεων (ΣΜΠΕ) με συγκεκριμένους όρους, που προστατεύουν όλες τις εντοπισμένες αρχαιότητες : δηλαδή ο Άγιος Κοσμάς να παραμείνει αδόμητη ζώνη, η περιοχή του λατομείου, (που δεν συμπεριλήφθηκε στην κήρυξη) να γίνει χώρος πρασίνου, το ταφικό μνημείο σε σχήμα Π να μεταφερθεί στην αρχική του θέση (περιοχή πρώην ανατολικού αεροδιαδρόμου) σε χώρο πρασίνου και, κυρίως, να υπάρχει αρχαιολογική παρακολούθηση εκσκαφικών εργασιών σε όλη την έκταση, στη βάση τροποποιημένου μνημονίου συνεργασίας, το οποίο θα περιλαμβάνει τους όρους που έχει θέσει η αρμόδια Εφορεία Αρχαιοτήτων. Με την κήρυξη έλαβε τέλος η πρωτοφανής και σκανδαλώδης διάταξη που προέβλεπε αποζημίωση του επενδυτή σε περίπτωση ανεύρεσης ή και κήρυξης αρχαιοτήτων, κατά παράβαση της κείμενης νομοθεσίας και κάθε έννοιας ισονομίας.



Εξίσου σημαντικό είναι ότι το Κεντρικό Αρχαιολογικό Συμβούλιο διαφώνησε με τα ύψη των κτιρίων τα οποία υπερβαίνουν κατά πολύ όχι μόνο τη μέχρι σήμερα δόμηση στην Αττική, ανατρέποντας τα ισχύοντα ήπια τοπιακά χαρακτηριστικά, αλλά και ανταγωνίζονται το κατεξοχήν σύμβολο της πόλης από την αρχαιότητα μέχρι σήμερα – την Ακρόπολη, η οποία βρίσκεται σε ύψος 70 μ από την επιφάνεια της θάλασσας. Υπενθυμίζουμε ότι τα κτίρια του επενδυτικού σχεδίου έχουν σε μεγάλη έκταση ύψη 50, 70 μ. και 6 ουρανοξύστες 200 μ. Η Αθήνα έχει μόλις 4 ψηλά κτίρια 65, 68, 80, 103μ.

Στο **θέμα των δασικών και άλλων προστατευόμενων εκτάσεων** στο ακίνητο του Ελληνικού ασκήθηκαν από την πολιτική ηγεσία, προκειμένου να αρθεί η συνταγματική προστασία, έντονες πιέσεις που συνοδεύτηκαν από απίστευτες μεθοδεύσεις. Σύμφωνα με την Επιτροπή Αγώνα για το Μητροπολιτικό Πάρκο Ελληνικού στο ακίνητο υπάρχουν 586,82 στρ. εκτάσεις προστατευόμενες από το Ν998/1979 και το άρθρο 24 του συντάγματος. Συγκεκριμένα 423,780 στρ δάσος - δασική έκταση, 131,339 στρ ορεινά χορτολιβαδικά, 21,727 στρ άλση-πάρκα εντός σχεδίου πόλεως και 10,024 στρ άλση ή πάρκα εντός ΓΠΣ. Στο θέμα θα ακολουθήσει μακριά πορεία δικαστικών αγώνων, που έχουν ήδη ξεκινήσει.

Πέραν των νομικών αιτιάσεων θα ήταν σημαντικό να περιηγηθούν οι πολίτες της Αττικής στους χώρους υψηλής βλάστησης του Ελληνικού. Για να διαπιστώσουν με τα μάτια τους την ύπαρξη αιωνόβιων δέντρων και άλλων νεότερων αρκετών δεκαετιών που καλύπτουν ένα μεγάλο τμήμα του Ελληνικού, στην παραλιακή ζώνη, στην περιοχή του Κολλεγίου, στην πρώην Αμερικανική βάση, στο λόφο Χασάνι κ.λπ. Όλο αυτό το πράσινο καταστρέφει το ΣΟΑ υποσχόμενο πάρκο στους αεροδιαδρόμους. Πρέπει να γίνει αντιληπτό ότι το Ελληνικό θα μετατραπεί σε κρανίου τόπο για να προχωρήσει η καταστροφική υπερδόμηση.



*Δάσος 37 στρ. στην περιοχή του Κολλεγίου (ταυτίζεται με τα 37 στρ. που χαρακτήρισε ο Δασάρχης)*






*Χωματόδρομος που οδηγεί στο λόφο Χασάνι*



*Λόφος Χασάνι (δάση και ορεινές χορτολιβαδικές εκτάσεις )*



*Λόφος Χασάνι. Κάτω φαίνεται το αμαξοστάσιο της ΕΘΕΛ και πιο κάτω βορειοανατολικά μεγάλο τμήμα της πρώην στρατιωτικής βάσης 129 της αεροπορίας (δάσος)*





*Δάση εντός του Εθνικού Αθλητικού Κέντρου Νεότητας (ΕΑΚΝ) Αγίου Κοσμά*



*Περιοχή πολλών δεκάδων στρεμμάτων δάσους που ανήκουν στη ζώνη παράκτιου πάρκου του ΕΣΟΑΠ Ελληνικού (ανάμεσα στην παραλία Αγίου Αλεξάνδρου και στη λεωφόρο Ποσειδώνος)*



*Συνέχεια του προηγούμενου δάσους στην περιοχή της παραλίας του Αγίου Αλεξάνδρου*



*Παραλία Αγίου Κοσμά .Από το Ολυμπιακό Κέντρο Ιστιοπλοΐας μέχρι την παραλία Αγίου Κοσμά συνεχής ζώνη δάσους περιβάλλει την ακτή*



Στο **θέμα των νεωτέρων μνημείων** η Επιτροπή Αγώνα για το Μητροπολιτικό Πάρκο στο Ελληνικό επιμένει στην κήρυξη των μνημείων που εξαίρεσε κατά πλειοψηφία το Κεντρικό Συμβούλιο Νεωτέρων Μνημείων, αποδεχόμενο την εισήγηση 3 εκπροσώπων του ΤΑΙΠΕΔ, έναντι της εισήγησης της αρμόδιας υπηρεσίας του ΥΠΠΟ, της θετικής ψήφου υπέρ αυτής ανώτερων υπηρεσιακών παραγόντων και της συνηγορίας 10 φορέων, μεταξύ αυτών η Αρχιτεκτονική Σχολή Αθήνας, ο Σύλλογος Αρχιτεκτόνων Αττικής, το TICCHI, το ICOMOS και η Περιφέρεια Αττικής. Αυτές τις μέρες εκτυλίσσεται η διαδικασία προσφυγής της Επιτροπής μας στο ΣτΕ, με την οποία ζητάμε να κηρυχθούν ως διατηρητέα μνημεία το σύνολο του Αμερικανικού Κολλεγίου Θηλέων Αθηνών, ο Δυτικός Αεροσταθμός και ο πρώην Πύργος Ελέγχου.



*Αμερικανικό Κολλέγιο Θηλέων Αθηνών*



*Δυτικός Αεροσταθμός  
και πρώην Πύργος Ελέγχου του Αεροδρομίου*



*Το σημερινό Αττικό τοπίο  
στην περιοχή του Ελληνικού*



*... και η καταστροφή του*







*Από το σχέδιο Γενικής Διάταξης Επενδυτή : ενδεικτική μορφολογική επεξεργασία κτιριακών όγκων στην άμεση περιοχή μελέτης*



*Αντίστοιχη θέα βάσει των προβλεπομένων μεγεθών από το Σ.Ο.Α. με προσθήκη εκθεσιακών κτιρίων (με μπλε) πρόσθετης κάλυψης 47.500 τμ. (3D Επιτροπής Αγώνα)*



*Το επιτρεπόμενο έργο από την βόρειο - ανατολική πλευρά γειτονιά Άνω Ελληνικού (3D Επιτροπής Αγώνα)*



*Το επιτρεπόμενο έργο από την νοτιο-ανατολική πλευρά γειτονιά Άνω Ελληνικού (3D Επιτροπής Αγώνα)*

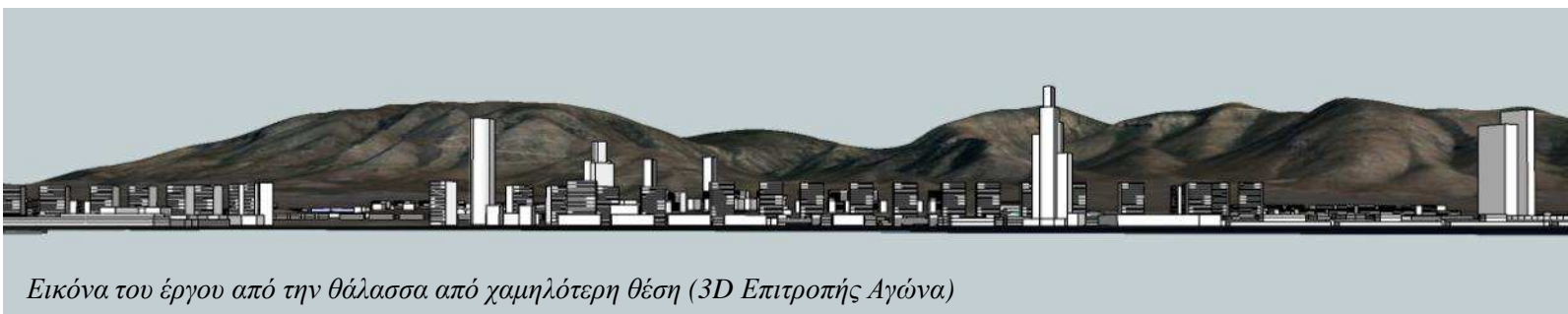




*Το επιτρεπόμενο έργο από την νοτιο-ανατολική πλευρά γειτονιά Άνω Ελληνικού (3D Επιτροπής Αγώνα)*



*Το επιτρεπόμενο έργο από την θέση του προϊστορικού οικισμού του Αγίου Κοσμά βόρειο – δυτική πλευρά, χαμηλή λήψη (3D Επιτροπής Αγώνα)*



*Εικόνα του έργου από την θάλασσα από χαμηλότερη θέση (3D Επιτροπής Αγώνα)*



*Το επιτρεπόμενο έργο από νοτιοδυτικά. (3D Επιτροπής Αγώνα)*



*Το επιτρεπόμενο έργο από την πλατεία της γειτονιάς Κάτω Ελληνικό (3D Επιτροπής Αγώνα)*